

PROPOZYCJA SYSTEMU INFORMACJI

dla

METROPOLII GÓRNOŚLĄSKO-ZAGŁĘBIOWSKIEJ

Opracowanie:

Przedsiębiorstwo Projektowo - Usługowe LINIA s.c.

ul. Bystrzycka 89, 54-215 Wrocław

biuro@linia-projekty.pl

www.linia-projekty.pl



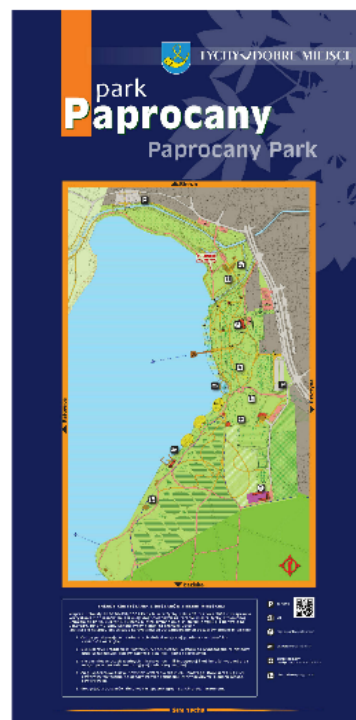
ZAŁOŻENIE
Wdrażany w Tychach od 2012 roku
System Informacji Miejskiej
projektem bazowym dla GZMetropolii



PUNKTY INFORMACYJNE

Promocja

- * informacje o atrakcjach turystycznych,
- * informacje o trasach rowerowych, turystycznych, spacerowych
- * informacje o wydarzeniach kulturalnych, imprezach cyklicznych
- * informacje o transporcie publicznym,
- * plany mapowe obszarów



system informacji miejskiej w Tychach

TABLICE INFORMACYJNE



Edukacja i historia

- * rys historyczny zabytków,
- * opisy ciekawych obiektów, miejsc, obszarów,
- * fotografie, ryciny, grafiki
- * informacje upamiętniające,



system informacji miejskiej w Tychach

DROGOWSKAZY dla kierowców



DROGOWSKAZY dla pieszych i rowerzystów

Organizacja ruchu

- * nawigacja do ważnych obszarów i obiektów,
- * usprawnienie ruchu
- * porządkowanie reklamy,
- * możliwe opłaty za umieszczenie informacji o obiektach komercyjnych




system informacji miejskiej w Tychach

INFORMACJA I INFRASTRUKTURA PRZYSTANKOWA



Czytelny transport zbiorowy

- * oznakowanie przystanków, pętli i węzłów przesiadkowych
- * wiaty przystankowe kompatybilne z systemem informacji
- * rozkłady jazdy, schematy, informacje przewoźnika,
- * cenniki i opłaty,
- * informacje dodatkowe,
- * porządkowanie reklamy,
- * możliwe opłaty za umieszczenie reklamy



system informacji miejskiej w Tychach

NUMERACJA PORZĄDKOWA BUDYNKÓW



Poprawa bezpieczeństwa

- * ułatwienie pracy służbom medycznym, porządkowym, straży
- * dopełnienie obowiązków wynikających z Ustawy o infrastrukturze informacji przestrzennej
- * łatwe odnalezienie adresu

OZNAKOWANIE NAZW ULIC



Lepsza orientacja - większy komfort

- * oznakowane ulice zwiększają komfort i zapewniają orientację wszystkim osobom znajdującym się w publicznej przestrzeni miejskiej,
- * oznakowane ulice to dopełnienie obowiązków wynikających z Ustawy o infrastrukturze informacji przestrzennej,
- * tablice z nazwami ulic to istotny element wystroju miasta
- * szereg informacji uzupełniających jak nazwa osiedla (dzielnicy), zakres numeracji porządkowej oraz nazwa miejscowości

system informacji miejskiej w Tychach



PROPOZYCJA SYSTEMU INFORMACJI GZM*

* propozycja przedstawia wariant możliwej implementacji systemu tyskiego na obszarze GZM z 2013 roku



TYCHY





BYTOM





CHORZÓW





DĄBROWA GÓRNICZA





GLIWICE





JAWORZNO






KATOWICE





MYSŁOWICE





PIEKARY ŚLĄSKIE





RUDA ŚLĄSKA





SIEMIANOWICE ŚLĄSKIE





SOSNOWIEC





ŚWIĘTOCHŁOWICE

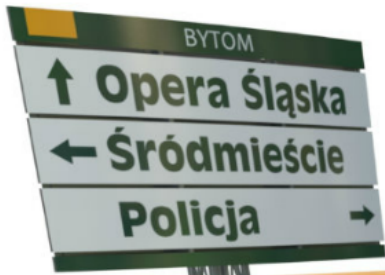




ZABRZE







CHORZÓW

↑ ZOO

← Stadion Śląski

Centrum →

1 min. Stadion Śląski
Silesian Stadium

Urząd Miasta
Municipal Office 6 min.

10 min. Muzeum Miejskie
City Museum

Teatr Rozrywki
Rozrywka Theatre 0 min.

CHORZÓW

Centrum

PLANTARION

PLANTARION

ulica 6-12

Główna

CHORZÓW / CHORZÓW III

ulica 36-18

Rębaczy

CHORZÓW / CHORZÓW III

ulica Główna
Chorzów III

11

Palac Ślubów

22 92

98 165

830 830W

CHORZÓW

Palac Ślubów

CHORZÓW

DĄBROWA GÓRNICZA

↑ **Antoniów**

← **Ratanice**

Policja →

← **Muzeum Miejskie "Szttygarka"**
City Museum "Szttygarka" 4 min.

→ **Urząd Miasta**
Municipal Office 9 min.

← **Miejska Biblioteka Publiczna**
City Library 10 min.

→ **Kino Kadr**
Cinema Kadr 10 min.

ulica **Szpakowa** 25-12
DĄBROWA GÓRNICZA / BUGAJ

ulica **Gilowa** 15-1
DĄBROWA GÓRNICZA / BUGAJ

ulica **Gilowa**
Bugaj
4

Długosza

18 116

140 605

635 690

807 808

831 903

DĄBROWA GÓRNICZA
Witamy w Dąbrowym Sulicach

Pogoria

DĄBROWA GÓRNICZA

RAJONA OBYWATELSKA

RAJONA OBYWATELSKA

DĄBROWA GÓRNICZA

Długosza

JAWORZNO

↑ **Policja**

← **Ciężkowice**

Koźmin →

Dworzec Jaworzno-Szczakowa
2 min. Station Jaworzno-Szczakowa

Rynek Główny
10 min. The Old Market Square

Urząd Miasta
Municipal Office 6 min.

Centrum Kultury MCKIS
Cultural Center MCKIS 0 min.

ulica 41-17a
Lipowa
JAWORZNO / WARPJE

ulica 3-7
Licealna
JAWORZNO / WARPJE

ulica Lipowa
Warpje
2a

Podwale

302300
313319
321360
369370



JAWORZNO - ŹRÓDŁO ENERGII

Śródmieście




JAWORZNO - ŹRÓDŁO ENERGII

Podwale





SOSNOWIEC

↑ Park Sielecki

← Egzotarium

Policja →

5 min. Dworzec Kolejowy
Railway Station

Zamek Sielecki
Sielecki Castle 6 min.

9 min. Park Jordanowski
Jordan Park

Szpital Miejski
Municipal Hospital 13 min.

ulica Władysława 34-2
Szafera
SOSNOWIEC / KLIMONTÓW

ulica 27-15C
Łódzka
SOSNOWIEC / KLIMONTÓW

ulica Łódzka
Klimontów
7

Jagiellońska



88 91
100 160
180 239
690

SOSNOWIEC łączy

Srodula



ZAMEK SIELECKI
SIELECKI CASTLE

SOSNOWIEC

Jagiellońska



ŚWIĘTOCHŁOWICE

↑ **Skalka**

← **Lipiny**

Centrum →

← **Powiatowy Urząd Pracy**
2 min. District Employment Office

→ **Urząd Miasta**
Municipal Office 6 min.

← **Kościół św. Augustyna**
7 min. Church of St. Augustine

→ **Kościół św. Józefa**
Church of St. Joseph 0 min.

ulica Stefana 28-2
Okrzei
ŚWIĘTOCHŁOWICE / LIPINY

ulica Augustyna 5-41
Świdra
ŚWIĘTOCHŁOWICE / LIPINY

ulica Stefana
Okrzei
Lipiny
127

Dworcowa

6	7
23	102
201	830
840	

ŚWIĘTOCHŁOWICE
MIĘDZY WIEŚMIANAMI

Zgoda

PLAC

TOWN HALL

ŚWIĘTOCHŁOWICE
Dworcowa